

Les chiffres de la reconstitution

■ L'état d'avancement des travaux de nettoyage et reconstitution par département

	Nbre dossiers nettoyage et reconstitution	DEGATS		REALISATION DES TRAVAUX			
		Dégâts Klaus (+5436 ha non vus par le satellite)	Scolytes	Enregistrés	Réalisés	Enregistrés	Réalisés
24	3	-	-	17	-	24	-
33	2 077	25 500	1 780	31 037	17 927	9 500	1 072
40	9 436	194 500	27 000	143 173	81 445	39 290	6 907
47	595	3 000	780	7 180	5 280	1 755	434
64	7	-	-	50	15	8	-
TOTAL	12 118	223 000	29 560	181 457	104 667	50 577	8 413

258 196

■ Les montants alloués par département dans le cadre du Plan Chablis sur la période 2009-2011

	NETTOYAGE (€)		RECONSTITUTION (€)	
	Dossiers engagés	Dossiers payés	Dossiers engagés	Dossiers payés
24	-	-	54 878	21 350
33	28 796 637	23 831 577	7 412 142	1 655 269
40	118 075 560	100 586 608	31 470 188	7 471 022
47	6 482 404	5 710 785	2 063 360	935 285
64	-	-	-	-
TOTAL	153 354 601	130 128 970	41 000 568	10 082 926

La naissance d'un observatoire de la reconstitution de la forêt suite à la tempête KLAUS

Suite à la tempête du 24 janvier 2009, la DRAAF, en accord avec la filière forêt-bois, a mandaté le GIP ATGeRi pour réaliser un **observatoire de la reconstitution forestière** permettant le suivi cartographique des parcelles forestières bénéficiant des aides publiques accordées pour les travaux liés à la reconstitution des peuplements forestiers sinistrés (Plan Chablis).

La première mission de cet observatoire est **d'animer le réseau d'acteurs** travaillant en lien avec la reconstitution de la forêt pour mettre en place et maintenir une base de données partagée.

Dans le respect de la confidentialité des informations liées au Plan Chablis, il permet :

- aux **propriétaires forestiers sinistrés de s'informer sur l'évolution** de leurs dossiers de demande de subvention via les acteurs de la filière,
- aux acteurs de la **filiale de gérer les dossiers** dont ils ont la charge,
- à **l'administration** de bénéficier de synthèses permettant de **piloter le plan chablis**,
- à l'ensemble des interlocuteurs de la filière de mieux **connaître la forêt en cours de constitution**.

Aujourd'hui, cet Observatoire est associé à toutes les thématiques liées à la reconstitution de la forêt suite à la tempête KLAUS, telles que le suivi phytosanitaire du massif, le suivi du regroupement de la petite propriété.

L'Observatoire est un outil bénéficiant de la **collaboration de l'ensemble de la filière forêt-bois-papier**.

La reconstitution de la forêt d'Aquitaine trois ans après la tempête Klaus



Les résultats de l'Observatoire au 6 janvier 2012

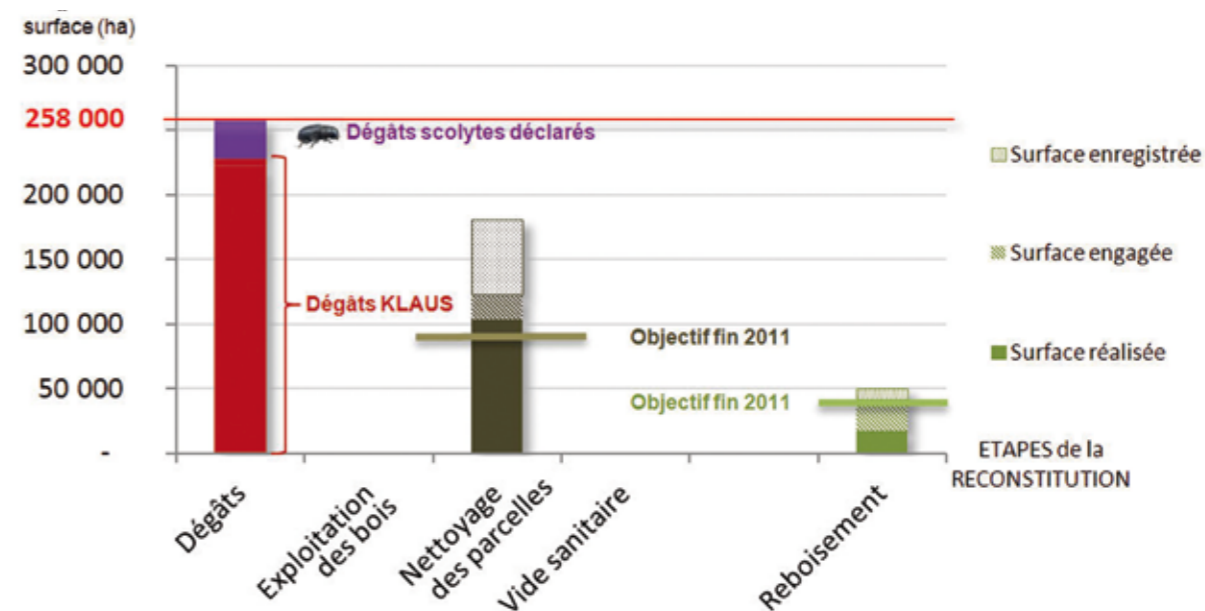
Suite à la tempête KLAUS du 24 Janvier 2009 et à ses conséquences, on compte plus de **258 000 ha de la forêt d'Aquitaine sinistrés à plus de 40%**.

La filière s'est alors fortement mobilisée pour reconstituer le massif. Des travaux ont été entrepris pour :

- **dégager 28 000 km** de pistes de Défense des Forêts Contre l'Incendie avant la saison feu de forêt 2009,
- **exploiter 29 millions de m³** de bois commercialisables,
- **stocker et conserver 10.5 millions de m³ de grumes**,
- **nettoyer, sécuriser** puis, **reconstituer 223 000 ha** touchés par la tempête,
- faire face aux **attaques de scolytes** en exploitant les bois morts et en organisant une vaste campagne de traitements des piles de bois pour endiguer l'épidémie (près de **30 000 ha** ont fait l'objet de déclaration).

L'Etat a **débloqué un Plan Chablis d'un montant de 415 millions d'euros** pour venir en aide aux propriétaires sinistrés.

■ État d'avancement des travaux de reconstitution trois ans après la tempête KLAUS



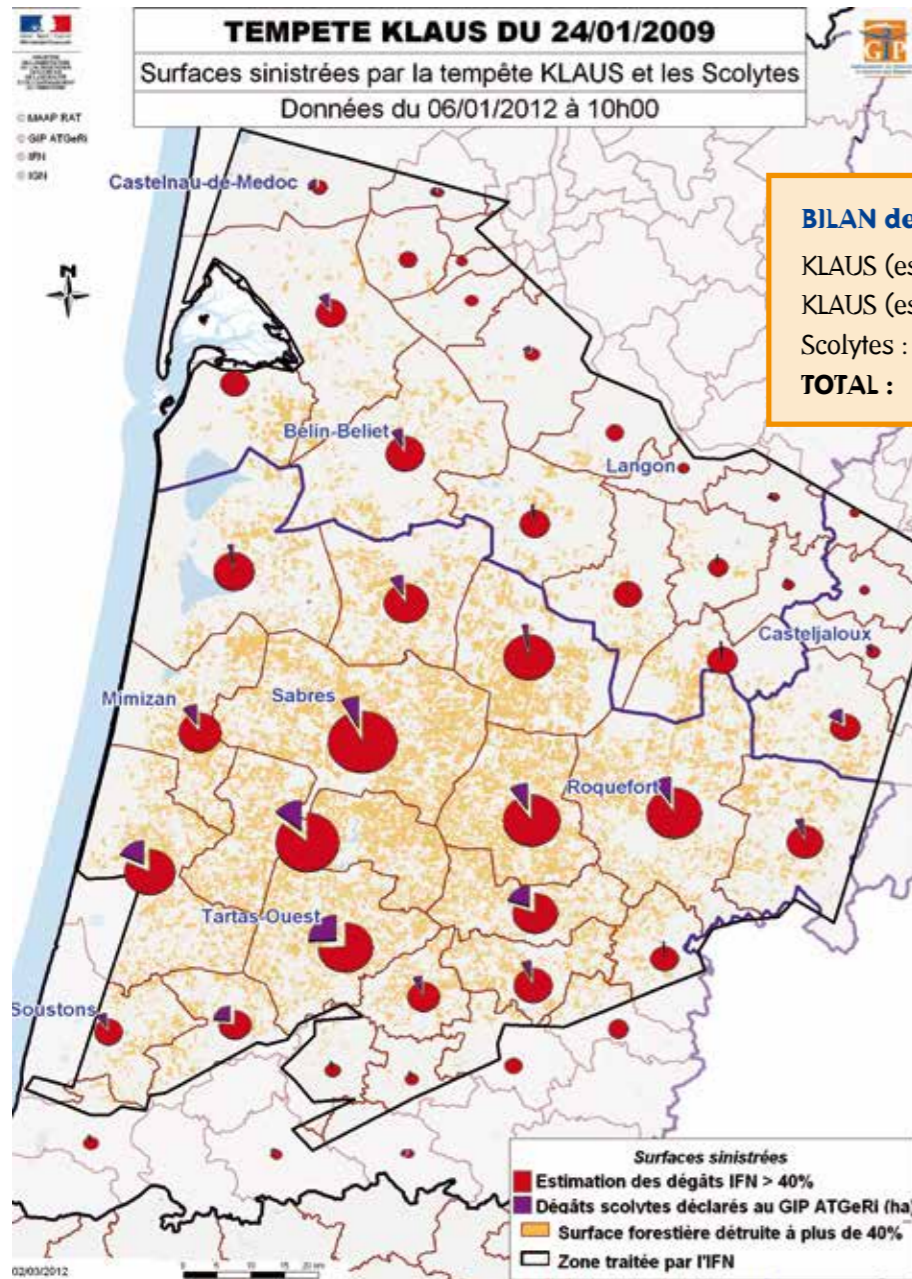
Pour les trois premières années du Plan chablis, la **priorité** a été donnée :

- **aux travaux de nettoyage** des parcelles après le passage de la tempête mais également
- **aux coupes sanitaires** imposées par les attaques de scolytes.

Le nettoyage étant bien avancé, les efforts à partir de l'année 2012 portent sur le reboisement avec un **objectif d'engagement à 35 000 ha**.

Une forêt fortement sinistrée

cartogip.fr



BILAN des surfaces impactées par :

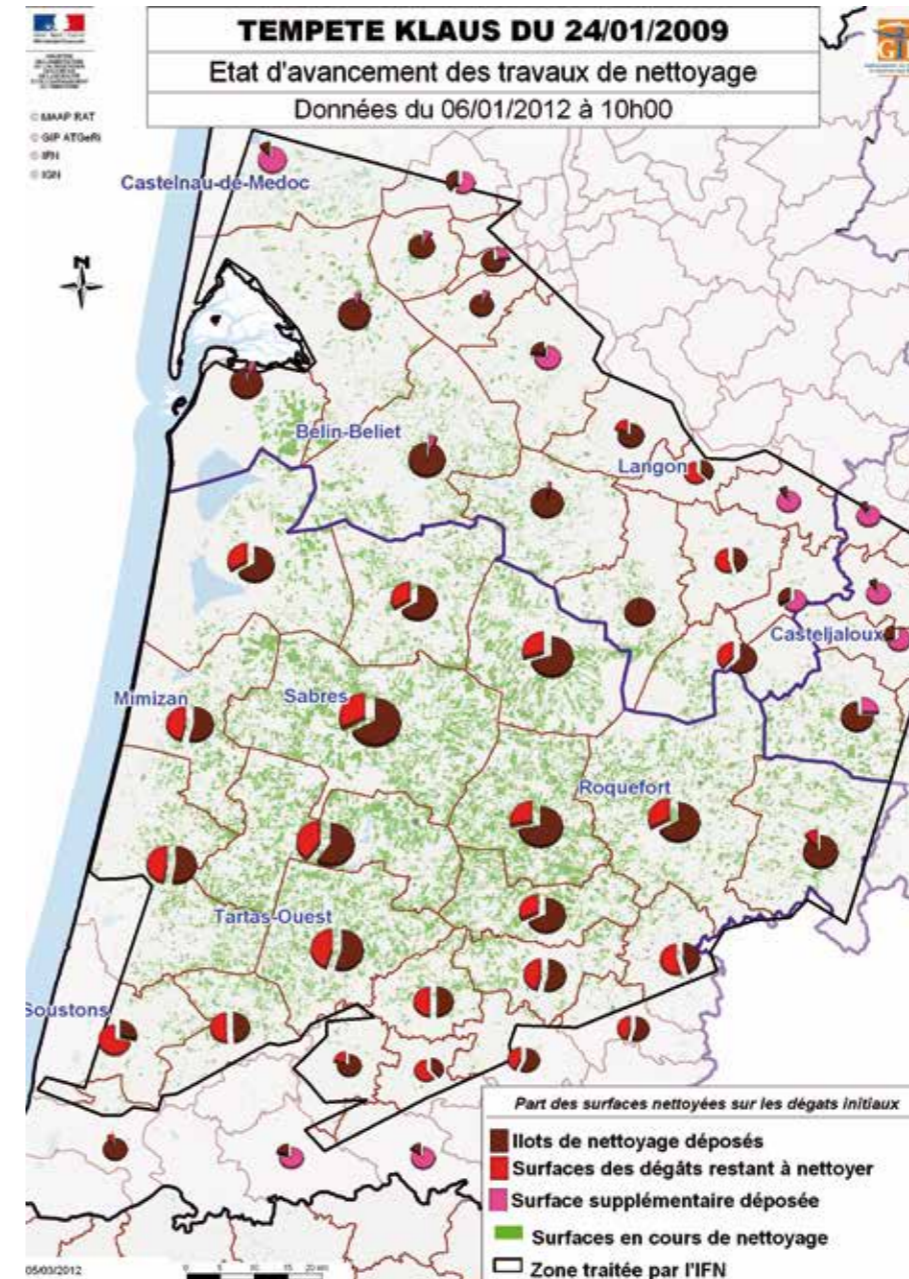
KLAUS (estimation d'origine) :	223 000 ha
KLAUS (estimation complémentaire) :	5 000 ha
Scolytes :	30 000 ha
TOTAL :	258 000 ha



Peuplement sinistré par les Scolytes

Une forte dynamique de reconstitution

cartogip.fr



Travaux de nettoyage



Parcelle reboisée

En Aquitaine, la forêt des Landes de Gascogne couvre 950 000 hectares. Les travaux menés suite à la tempête estiment que **593 000 ha** ont été affectés soit 48 % de la superficie forestière, dont **223 000 ha détruits à plus de 40 %**. Cela représente un volume détruit de 40.1 millions de mètres cubes (23 % du volume sur pied de la zone) dont **37.1 millions de mètres cubes de pin maritime soit environ l'équivalent de 5 ans de récolte**.

Début 2012, l'Observatoire identifie que ces surfaces sont sous estimées d'**au moins 5 000 ha**.

Sur le plan phytosanitaire, la tempête a affaibli les arbres restés sur pied. Le massif doit alors faire face à des attaques de parasites dont le plus ravageur est le **scolyte** (*Ips sexdentatus*). Début 2012, près de **30 000 ha** faisaient l'objet d'une déclaration de dégâts scolytes, **soit l'équivalent de plus d'une année de récolte**.

Au final, ce sont plus de 258 000 ha qui sont détruits.

Même si des surfaces importantes restent encore à traiter, une dynamique forte a été lancée pour reconstituer le massif.

Trois ans après la tempête, ce sont

- 181 457 ha qui font l'objet d'une demande de subvention au titre du nettoyage dont 104 667 ha déjà nettoyés. **C'est donc plus de 65 % des dégâts KLAUS qui sont en cours de nettoyage.**
- 50 577 ha qui font l'objet d'une demande de subvention au titre de la reconstitution dont 8 413 ha déjà reconstitués. **C'est donc près de 20 % des dégâts KLAUS qui sont en cours de reconstitution.**



Peuplements sinistrés par la tempête KLAUS